

**ZARZĄDZENIE NR 0050. 14 .2021**  
**Burmistrza Miasta Płońsk**  
 z dnia 26 stycznia 2021 roku

**w sprawie przeprowadzenia pierwszego przetargu ustnego nieograniczonego na sprzedaż niezabudowanej nieruchomości gruntowej, stanowiącej własność Gminy Miasto Płońsk, położonej w Płońsku na osiedlu pn. Sadyba – róg ul. Magnolii i ul. Aksamitnej oznaczonej numerem ewidencyjnym działki 233/9, 233/11, 236/1, 237/7 o łącznej powierzchni 0,0552 ha.**

Na podstawie art. 30 ust. 2 pkt 3 ustawy z dnia 8 marca 1990 roku o samorządzie gminnym (Dz. U. z 2020 r., poz. 713 ze zm.), art. 37 ust. 1, art. 38 ust. 1, art. 40 ust. 1 pkt 1 ustawy z dnia 21 sierpnia 1997 roku o gospodarce nieruchomościami (Dz. U. z 2020 r., poz. 1990) oraz § 3 rozporządzenia Rady Ministrów z dnia 14 września 2004 roku w sprawie sposobu i trybu przeprowadzania przetargów oraz rokowań na zbycie nieruchomości (tj. Dz. U. z 2014 r., poz. 1490) z a r z ą d z a m, co następuje:

§ 1.

Przeprowadzić pierwszy przetarg ustny nieograniczony na sprzedaż niezabudowanej nieruchomości gruntowej, stanowiącej własność Gminy Miasto Płońsk, położonej w Płońsku na osiedlu pn. Sadyba – róg ul. Magnolii i ul. Aksamitnej oznaczonej numerem ewidencyjnym działki 233/9, 233/11, 236/1, 237/7 o łącznej powierzchni 0,0552 ha.

§ 2.

Ogłoszenie o zorganizowaniu pierwszego przetargu podaje się do publicznej wiadomości poprzez wywieszenie na tablicy ogłoszeń w siedzibie Urzędu Miejskiego w Płońsku na okres 30 dni. Ogłoszenie zostaje zamieszczone również na stronie internetowej Urzędu, w Biuletynie Informacji Publicznej oraz w prasie lokalnej.




§ 3.

Wykonanie zarządzenia powierzam Komisji Przetargowej.

§ 4.

Zarządzenie wchodzi w życie z dniem podpisania.

**Burmistrz Miasta Płońsk**  
  
**Andrzej Pietrasik**

Sporządził:	Sprawdził (data/podpis/zajmowane stanowisko)			Nr egz.
Data/podpis /zajmowane stanowisko	Pod względem merytorycznym	Sekretarz Miasta	pod względem formalno-prawnym	
INSPEKTOR ds. gospodarki nieruchomości Monika Olechowicz 20.01.2021r. *niepotrzebne skreślić	formalno-rachunkowym*  mgr inż. Ewa Grzeszczak Dyrektor Wydziału Planowania Przestrzennego i Gospodarki Nieruchomościami	 26.01.2021 Andrzej Bogucki	Marlena Tomaszewska  radca prawny WA-12623	

25.01.2021

**BURMISTRZ MIASTA PŁOŃSK**

**o g ł a s z a pierwszy przetarg ustny nieograniczony na sprzedaż niezabudowanej nieruchomości gruntowej, stanowiącej własność Gminy Miasto Płońsk.**

**Przedmiotem przetargu jest:**

Niezabudowana nieruchomość gruntowa, położona w obrębie 0217 Płońsk na osiedlu pn. Sadyba – róg ul. Magnolii i ul. Aksamitnej oznaczonej numerem ewidencyjnym działki 233/9, 233/11, 236/1, 237/7 o łącznej powierzchni 0,0552 ha.

Dla ww. nieruchomości w Sądzie Rejonowym w Płońsku w Wydziale IV Ksiąg Wieczystych prowadzona jest księga wieczysta KW PL1L/00016840/6.

Zgodnie ze zmianą miejscowego planu zagospodarowania przestrzennego miasta Płońska, dla obszaru położonego pomiędzy ulicą Warszawską, Grunwaldzką a drogą ekspresową S7, oraz obszaru położonego pomiędzy ulicą Wieczorków a torami kolejowymi, uchwalonego Uchwałą Nr IV/19/2015 Rady Miejskiej z dnia 15 stycznia 2015 roku (Dz. Urz. Woj. Maz. poz.2477 z dnia 19 marca 2015 roku) **działki nr nr 233/9, 236/1 i leżą w obszarze 10.MN i 6.KDD, natomiast działki nr nr 233/11 i 237/7 leżą w obszarze 10.MN**

**- 10.MN**

Przeznaczenie podstawowe :

1) zabudowa mieszkaniowa jednorodzinna.

3. Przeznaczenie uzupełniające :

1) lokale usługowe, obiekty i urządzenia określone w § 8 ust.6. czyli: Na całym obszarze planu dopuszcza się realizację obiektów małej architektury, obiektów i urządzeń infrastruktury technicznej w tym telekomunikacyjnej, dróg wewnętrznych i dojazdów nie wydzielonych, parkingów i miejsc parkingowych, dojść i ciągów pieszych, ścieżek rowerowych oraz zieleni urządzonej, za wyjątkiem sytuacji określonych w ustaleniach szczegółowych dla poszczególnych terenów.

**- 6.KDD**

Przeznaczenie podstawowe :

1) tereny dróg publicznych klasy drogi dojazdowej i infrastruktury technicznej.

3. Przeznaczenie uzupełniające :

Zgodnie z opinią rzeczoznawcy majątkowego wartość nieruchomości ustalona została na kwotę **54.979,00 zł.**  
**/słownie: pięćdziesiąt cztery tysiące dziewięćset siedemdziesiąt dziewięć złotych zero groszy/.**

**Przetarg na sprzedaż ww. nieruchomości odbędzie się w dniu 04.03.2021 roku o godzinie 10<sup>00</sup> w Urzędzie Miejskim w Płońsku, sala nr 117.**

**Cena wywoławcza nieruchomości wynosi: 54.979,00 zł.**

**Warunkiem przystąpienia do przetargu jest:**

- **wniesienie wadium w pieniądzu w wysokości 10% ceny wywoławczej, tj. kwoty – 5.497,90 zł. w terminie do dnia 01.03.2021 roku /włącznie/ na konto Urzędu Miejskiego w Płońsku, Bank Spółdzielczy w Płońsku, nr konta: 73 8230 0007 0004 5636 2000 0003, z dopiskiem „Wadium za działkę nr nr 233/9, 233/11, 236/1, 237/7”. Za spełnienie ww. warunku uważa się wpływ środków finansowych na rachunek bankowy Urzędu Miejskiego w Płońsku najpóźniej w dniu 01.03.2021 roku /włącznie/,**

- w przypadku uczestnictwa w przetargu tylko jednego ze współmałżonków wymagane jest przedłożenie pisemnego oświadczenia woli drugiego współmałżonka o wyrażeniu zgody na nabycie nieruchomości ze środków pochodzących z majątku wspólnego lub złożenie oświadczenia woli nabycia nieruchomości z majątku odrębnego,

- w przypadku reprezentowania przez pełnomocnika przedłożenie notarialnie potwierdzonego pełnomocnictwa upoważniającego do działania na każdym etapie postępowania przetargowego,

- przedłożenie przez osobę upoważnioną do reprezentowania osoby prawnej aktualnego wypisu z Krajowego Rejestru Sądowego. W przypadku reprezentowania osoby prawnej przez pełnomocnika, oprócz aktualnego wypisu z Krajowego Rejestru Sądowego, przedłożenie notarialnie potwierdzonego pełnomocnictwa upoważniającego do działania na każdym etapie postępowania przetargowego.

Zgodnie z § 14 ust. 3 rozporządzenia Rady Ministrów z dnia 14 września 2004 roku w sprawie sposobu i trybu przeprowadzania przetargów oraz rokowań na zbycie nieruchomości minimalne postąpienie, nie mniej niż 1% ceny wywoławczej z zaokrągleniem w górę do pełnych dziesiątek złotych.

Wpłacone przez nabywcę wadium zostanie zaliczone na poczet ceny nabycia, natomiast pozostałym osobom zostanie zwrócone nie później niż przed upływem 3 dni od dnia zakończenia przetargu; Jeżeli osoba

ustalona jako nabywca nieruchomości nie stawi się bez usprawiedliwienia w miejscu i terminie podanym w zawiadomieniu, o którym mowa w art. 41 ust. 2 ustawy z dnia 21 sierpnia 1997 r. o gospodarce nieruchomościami – organizator przetargu może odstąpić od zawarcia umowy, a wpłacone wadium nie podlega zwrotowi.

Przetarg będzie ważny bez względu na liczbę uczestników, a rozstrzygnięcie jego pozytywne jeżeli przynajmniej jeden uczestnik zaoferuje co najmniej jedno postąpienie powyżej ceny wywoławczej. Nabywcą nieruchomości zostanie osoba, która w przetargu zaoferuje najwyższą cenę; protokół z przeprowadzonego przetargu stanowi podstawę zawarcia umowy notarialnej.

Zapłata ceny za nabytą nieruchomość winna nastąpić najpóźniej w przeddzień zawarcia umowy notarialnej, której termin ustali sprzedawca. Za termin zapłaty ceny uznaje się dzień wpływu należności na wskazane przez sprzedawcę konto.

Właściciel, tj. Gmina Miasto Płońsk nie ponosi odpowiedzialności za wady ukryte sprzedawanej nieruchomości. Nieruchomość zbywana jest w istniejącym stanie faktycznym i prawnym. Rozpoznanie wszelkich warunków faktycznych i prawnych leży po stronie nabywcy.

Termin składania wniosków przez osoby, którym przysługiwałoby pierwszeństwo w nabyciu nieruchomości upłynął 29 grudnia 2020 r.

Zgodnie z ustawą z dnia 11 marca 2004 roku o podatku od towarów i usług / Dz. U. z 2020 r., poz. 106 ze zm./, do ceny nieruchomości doliczony zostanie podatek VAT w wysokości 23%.

Opłaty: notarialna i sądowa związane z nabyciem nieruchomości obciążają nabywcę.

Zbycie ww. nieruchomości nastąpi na zasadach określonych w ustawie z dnia 21 sierpnia 1997 roku o gospodarce nieruchomościami ( Dz. U. z 2020, poz. 1990 ze zm.), ustawie o samorządzie gminnym (Dz. U. z 2020 r., poz. 713 ze zm.), rozporządzeniu Rady Ministrów z dnia 14 września 2004 roku w sprawie sposobu i trybu przeprowadzania przetargów oraz rokowań na zbycie nieruchomości (tekst jednolity Dz. U. z 2014 r., poz. 1490), oraz zgodnie z ustaleniami Rady Miejskiej w Płońsku określonymi w Uchwale Nr XLII/365/2013 Rady Miejskiej w Płońsku z dnia 20 czerwca 2013 roku w sprawie przeznaczenia nieruchomości do sprzedaży.

Szczegółowych informacji udziela Wydział Planowania Przestrzennego i Gospodarki Nieruchomościami Urzędu Miejskiego w Płońsku, ul. Płocka 39, wejście od ul. 1-go Maja /pokój nr 2 - parter/, tel. (23) 663-13-23 i (23) 663-13-06.

Organizator zastrzega sobie prawo do odwołania przetargu bez podania przyczyny.

Udział w postępowaniu przetargowym wiąże się z przetwarzaniem danych osobowych oferentów na zasadach określonych w Rozporządzeniu Parlamentu Europejskiego i Rady (UE) 2016/679 z dnia 27 kwietnia 2016 r., w sprawie ochrony osób fizycznych w związku z przetwarzaniem danych osobowych i w sprawie swobodnego przepływu takich danych oraz uchylenia dyrektywy 95/46/WE (ogólne rozporządzenie o ochronie danych RODO, Dz. U. UE.L 2016 nr 119 1) oraz w zakresie wynikającym z ustawy o gospodarce nieruchomościami ( Dz. U. z 2020, poz. 1990 ze zm.), rozporządzeniu Rady Ministrów z dnia 14 września 2004 roku w sprawie sposobu i trybu przeprowadzania przetargów oraz rokowań na zbycie nieruchomości (tekst jednolity Dz. U. z 2014 r., poz. 1490).

Płońsk, dnia 26.01.2021 r.

**BURMISTRZ MIASTA PŁOŃSK**

  
**Andrzej Pietrasik**

Sporz.: inspektor M. Olechowicz 

Spr.: dyrektor E. Grzeszczak 